
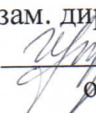



Федеральная служба исполнения наказания Российской Федерации
ФКОУ «Средняя общеобразовательная школа
Управления Федеральной службы исполнения наказания
по Еврейской автономной области»

РАССМОТРЕНА
руководитель МО
 И.В. Федерко
протокол № 5 от 28.02.24

СОГЛАСОВАНА
зам. директора по УМР
 И.В. Федерко
от 28.02.24

УТВЕРЖДЕНА
директор ФКОУ СОШ УФСИН
России по Еврейской
автономной области
 Н.Ю. Коргина
пр. № 13-од от 28.02.24



**Адаптированная рабочая программа
по учебному предмету
«География»
8 класс**

Биробиджан, 2024

Пояснительная записка

Рабочая программа по географии для 8 специального (коррекционного) класса VIII вида разработана на основании следующих документов:

- Федерального закона от 29 декабря 2012 г. N 273-ФЗ "Об образовании в Российской Федерации" (ст. 28);
- программы специальных (коррекционных) общеобразовательных учреждений VIII вида 5-9 классов под редакцией доктора педагогических наук В.В. Воронковой. Москва, издательство «Владос», 2018 год, допущено Министерством образования и науки РФ;
- письма департамента образования Еврейской автономной области «Об организации образовательной деятельности в 2023/2024 учебном году»;
- адаптированной общеобразовательной программы ФКОУ СОШ УФСИН России по ЕАО на 2023-2024 гг.

Место предмета в базисном учебном плане

На уроки географии в 8 специальном (коррекционном) классе согласно учебному плану отводится 2 часа в неделю, 68 часов в год.

Список учебно-методической литературы

Программа В.В. Воронковой по географии («Программы для 5-9 классов специальных (коррекционных) учреждений VIII вида. Под редакцией В.В. Воронковой: Сборник 1.- М.: Гуманит.изд. центр ВЛАДОС , 2018 г. Допущен Министерством образования Российской Федерации).

География 8 класс: учебник для спец. (коррекц.) образовательных учреждений VIII вида Лифанова Т.М., Соломина Е.Н. - 9-е изд.-М.: Просвещение, 2018

Результаты обучения

Личностными результатами изучения курса являются:

- развитие любознательности и формирование интереса к изучению курса географии;
- развитие интеллектуальных и творческих способностей обучающихся;
- воспитание ответственного отношения к природе, осознание необходимости защиты окружающей среды;
- развитие мотивации к изучению предмета.

Метапредметными результатами изучения курса являются:

- овладение способами самоорганизации учебной деятельности, что включает в себя умения: с помощью учителя ставить цели и планировать личную учебную деятельность; по возможности оценивать свой вклад в деятельность класса (группы); с помощью учителя проводить самооценку уровня личных учебных достижений;

- формирование приемов работы с информацией: поиск и отбор с помощью учителя источников информации (справочные издания на печатной основе и т.д.), в соответствии с учебной задачей или жизненной ситуацией, ее понимание;

- формирование учебно-логических умений и навыков: с помощью учителя делать выводы и анализировать материал, сравнивать, исключать и обобщать учебный материал.

Предметные результаты освоения учебного предмета «География»:

- узнавать по иллюстрациям характерных достопримечательностей отдельные города Евразии;

- уметь показывать Россию на политических картах мира и Евразии;

- находить свою местность на карте России;

- давать несложную характеристику природных условий и хозяйственных ресурсов своей местности,

- знать географическое положение, столицы и характерные особенности изучаемых государств Евразии;

- определять границы, государственный строй и символику России;

- знать особенности географического положения своей местности, типичных представителей растительного и животного мира,
- знать основные мероприятия по охране природы в своей области, давать краткую историческую справку о прошлом своего края;
- называть и показывать на иллюстрациях изученные культурные и исторические памятники своей области;
- правильно вести себя в природе;
- соблюдать правила поведения в природе, меры безопасности при стихийных бедствиях.

Содержание изучаемого курса

Введение

1-2. Что изучает география материков и океанов. Материки и части света на глобусе и физической карте полушарий. Мировой океан.

Океаны

3. Атлантический океан. Хозяйственное значение. Судходство. 4. Северный Ледовитый океан. Хозяйственное значение. Судходство. 5. Тихий океан. Хозяйственное значение. Судходство. 6. Индийский океан. Хозяйственное значение. Судходство. 7. Современное изучение Мирового океана.

Межпредметные связи

Сравнение размеров океанов (математика). Вода. Водоросли. Обитатели морей (естествознание).

Практические работы

Обозначение океанов на контурной карте полушарий. Составление схемы хозяйственного использования океанов.

Материки и части света

Африка

Географическое положение, очертания берегов, острова и полуострова. 9. Разнообразие рельефа, климата и природных условий. 10. Растения тропических лесов. 11. Животные тропических лесов. 12. Растительный мир саванн. 13. Животный мир саванн. 14. Растительный и животный мир пустынь. 15. Население. Жизнь и быт народов. 16-17. Государства, их столицы (Египет, Эфиопия, ЮАР — или другие по выбору учителя). 18. Обобщающий урок.

Практические работы

1. Обозначение на контурной карте острова Мадагаскар, полуострова Сомали, пустыни Сахара, крупнейших рек (Нил, Нигер, Заир), гор (Атласские), Суэцкого канала, изученных государств. 2. Запись названий и зарисовки в тетрадах наиболее типичных растений и животных (или прикрепление их иллюстраций к магнитной карте).

Австралия

19. Географическое положение, очертания берегов, острова. 20. Природные условия, поверхность, климат. Реки и озера. 21. Остров Новая Гвинея. Путешествие в Австралию Н. Н. Миклухо-Маклая. 22. Растительный мир. 23. Животный мир. Охрана природы. 24. Население (коренное и пришлое). 25. Государство Австралийский Союз. Города Канберра, Сидней и Мельбурн. 26. Обобщающий урок.

Практические работы

Обозначение на контурной карте островов Новая Гвинея и Тасмания, реки Муррей, городов Канберра, Сидней и Мельбурн. Запись названий и зарисовки в тетрадах наиболее типичных растений и животных (или прикрепление их иллюстраций к магнитной карте).

Антарктида

27. Географическое положение, очертание берегов. Южный полюс. 28. Открытие Антарктиды русскими мореплавателями. 29. Особенности природы, ее поверхность и климат. 30. Растительный и животный мир. Охрана природы. 31. Изучение Антарктиды учеными разных стран. Современные исследования Антарктиды. 32. Обобщающий урок.

Практические работы

Обозначение на контурной карте изучаемого материка. Составление альбома иллюстраций по теме: «Антарктида»

Америка

33. Открытие Америки.

Северная Америка

34. Географическое положение, очертания берегов. Острова и полуострова. 35. Природные условия, рельеф, климат. 36. Реки и озера. 37. Растительный и животный мир. 38. Население и государства. 39-40. США. 41. Канада. 42. Мексика. Куба.

Практические работы

Обозначение на контурной карте Карибского моря, Гудзонова и Мексиканского заливов, островов Гренландия и Куба, полуостровов Аляска, Флорида, Калифорния, гор Кордильеры, рек Миссисипи и Миссури, Великих озер. Нанесение изученных государств и их столиц.

Южная Америка

43. Географическое положение, очертания берегов. 44. Природные условия, рельеф, климат. 45. Реки и озера. 46. Растительный мир тропических лесов. 47. Растительный мир пустынь, саванн и горных районов. 48-49. Животный мир. 50. Население (коренное и пришлое). 51. Крупные государства (Бразилия, Аргентина, Перу или другие по выбору учителя), их столицы. 52. Обобщающий урок Часть света — Америка.

Практические работы

Обозначение на контурной карте: остров Огненная Земля, Панамский канал, Амазонская равнина, горы Анды, река Амазонка, озеро Титикака, Магелланов пролив. Нанесение изученных государств и их столиц.

Запись названий и зарисовки в тетрадах типичных растений и животных (или прикрепление их иллюстраций к магнитной карте).

Евразия

54. Евразия - величайший материк земного шара. Географическое положение. Части света: Европа и Азия. Условная граница между ними. 55. Очертания берегов. Моря СЛО и Атлантического океанов. Крупнейшие острова и полуострова. 56. Моря Тихого и Индийского океанов. Крупнейшие острова и полуострова. 57. Поверхность, природные условия и полезные ископаемые Европы. 58. Разнообразие рельефа, природных условий и полезные ископаемые Азии. 59. Типы климата Евразии. 60. Водные ресурсы Европы, их использование. 61. Реки и озёра Азии. 62. Растения и животные Европы. 63. Растения и животные Азии. 64. Население Евразии. 65.

Культура и быт народов Европы и Азии. 66. Обобщающий урок-игра «Брейн-ринг» 67. Контрольная работа за год 68. Итоговый урок

Межпредметные связи

Рациональное использование почв, полезных ископаемых, охрана водоемов; растения и животные, занесенные в Красную книгу; культурные растения и сельскохозяйственные животные (естествознание). Охрана природы — всемирная проблема. Международные законы об охране природы (история).

Практические работы

Обозначение на контурной карте Евразии морей (Норвежское, Северное, Балтийское, Средиземное, Красное, Аравийское, Южно-Китайское, Восточно-Китайское, Желтое, Японское, Черное, Каспийское), островов (Великобритания, Шри-Ланка, Индонезия, Японские), полуостровов (Скандинавский, Пиренейский, Аппенинский, Балканский, Малая Азия, Аравийский, Индостан, Индокитай, Корея, Крымский), гор (Альпы, Пиренеи, Апеннины, Гималаи, Тянь-Шань, Кавказ), рек (Висла, Дунай, Эльба, Хуанхэ, Янцзы, Инд, Ганг, Днепр, Дон, Сырдарья, Амударья), озера Балхаш, пустынь (Гоби, Каракумы,

Кызылкум). Проведение на контурной карте условной границы между Европой и Азией. Запись в тетради названий типичных представителей растительного и животного мира.

Коррекционная работа

Коррекционная работа на уроках географии – это не отдельные, обособленно взятые упражнения в совершенствовании психической деятельности ребенка, а система средств, которая пронизывает процесс всей учебно-воспитательной работы в школе и в частности на уроках географии.

Коррекционные задачи при проведении уроков географии:

1. Усилие мотивации учебной деятельности учащихся;
2. Углубление понимания учащимися причинно-следственной зависимости;
3. Изучение соотношения интеллекта и аффекта в процессе учебной деятельности;
4. Целенаправленное формирование географических понятий;
5. Совершенствование организационных форм и методики обучения географии с учетом познавательных возможностей.

Учебно-тематический план

№	Раздел программы.	Кол-во часов
1.	Введение	2
2.	Океаны	5
3.	Африка	11
4.	Австралия	8
5.	Антарктида	6
6.	Вводный урок	1
7.	Северная Америка	10
8.	Южная Америка	10
9.	Евразия	15
	Итого	68